

Полная таблица знаков дорожного движения с пояснениями за 2018 год.  
Подробные комментарии к дорожным знакам 2018.




**1.1**  
Железнодорожный  
переезд со  
шлагбаумом



**1.2**  
Железнодорожный  
переезд без  
шлагбаума



**1.3.1**  
Однопутная  
железная  
дорога



**1.3.2**  
Многопутная  
железная  
дорога



**1.4.1**  
Приближение к  
железнодорожному  
переезду



**1.4.2**  
Приближение к  
железнодорожному  
переезду



**1.4.3**  
Приближение к  
железнодорожному  
переезду



**1.4.4**  
Приближение к  
железнодорожному  
переезду



**1.4.5**  
Приближение к  
железнодорожному  
переезду



**1.4.6**  
Приближение к  
железнодорожному  
переезду



**1.5**  
Пересечение с  
трамвайной  
линией



**1.6**  
Пересечение  
равнозначных  
дорог



**1.7**  
Пересечение с  
круговым  
движением



**1.8**  
Светофорное  
регулирование



**1.9**  
Разводной мост



**1.10**  
Выезд на  
набережную



**1.11.1**  
Опасный  
поворот



**1.11.2**  
Опасный  
поворот



**1.12.1**  
Опасные  
повороты



**1.12.2**  
Опасные  
повороты



**1.13**  
Крутой спуск



**1.14**  
Крутой подъем



**1.15**  
Скользкая  
дорога



**1.16**  
Неровная  
дорога



**1.17**  
Искусственная  
неровность



**1.18**  
Выброс гравия



**1.19**  
Опасная  
обочина



**1.20.1**  
Сужение дороги

**1.20.2**

Сужение дороги

**1.20.3**

Сужение дороги

**1.21**Двустороннее  
движение**1.22**Пешеходный  
переход**1.23**

Дети

**1.24**Пересечение с  
велосипедной  
дорожкой**1.25**Дорожные  
работы**1.26**

Перегон скота

**1.27**

Дикие животные

**1.28**

Падение камней

**1.29**

Боковой ветер

**1.30**Низколетающие  
самолеты**1.31**

Тоннель

**1.32**

Затор

**1.33**Прочие  
опасности**1.34.1**Направление  
поворота

Предупреждающие дорожные знаки этой группы сообщают автомобилистам об опасном участке дороги, который требует принятия мер от водителя. В большинстве случаев, предупреждающие знаки представляют собой треугольник с красной каймой.

## Пояснения к Предупреждающим Знакам 2018

### 1.1 Железнодорожный переезд со шлагбаумом

Устанавливаются в населённом пункте за 50—100 м, вне населённых пунктов за 150—300 м до начала опасного участка. Приближение к железнодорожному переезду, оборудованному шлагбаумом. Водитель обязан снизить скорость, оценить ситуацию. Этот знак дублируется только вне населённого пункта, второй знак устанавливается на расстоянии не менее 50 м до начала опасного участка.

### 1.2 Железнодорожный переезд без шлагбаума

Устанавливаются в населённом пункте за 50—100 м, вне населённых пунктов за 150—300 м до начала опасного участка. Приближение к железнодорожному переезду, не оборудованному шлагбаумом. Водитель обязан снизить скорость, оценить ситуацию. Этот знак дублируется только вне населённого пункта, второй знак устанавливается на расстоянии не менее 50 м до начала опасного участка.

#### 1.3.1 Однопутная железная дорога

Устанавливаются непосредственно перед железнодорожными переездами без шлагбаума. Приближение к однопутному железнодорожному переезду, не оборудованному шлагбаумом. Предупреждают водителей о наличии не оборудованного шлагбаумом железнодорожного переезда с одним путём. Водитель обязан снизить скорость, оценить ситуацию.

#### 1.3.2 Многопутная железная дорога

Устанавливаются непосредственно перед железнодорожными переездами без шлагбаума. Приближение к многопутному железнодорожному переезду, не оборудованному шлагбаумом. Предупреждают водителей о наличии не оборудованного шлагбаумом железнодорожного переезда с несколькими путями. Водитель обязан снизить скорость, оценить ситуацию.

#### 1.4.1 — 1.4.6 Приближение к железнодорожному переезду

Дополнительное предупреждение о приближении к железнодорожному переезду вне населённых пунктов. Этот знак может устанавливаться одновременно на правой и левой стороне дороги (наклонная красная полоса направлена в сторону проезжей части). Знаки устанавливаются:

- 1.4.1, 1.4.4 — за 150 — 300 метров
- 1.4.2, 1.4.5 — за 100 — 200 метров
- 1.4.3, 1.4.6 — за 50 — 100 метров

### 1.5 Пересечение с трамвайной линией

Устанавливаются в населённом пункте за 50—100 м, вне населённых пунктов за 150—300 м до начала опасного участка. Предупреждает о приближении к пересечению с трамвайными путями вне перекрёстка или перед перекрёстком при ограниченной видимости трамвайных путей (менее 50 м). Приближаясь к такому пересечению, водитель должен быть особо внимателен, так как в большинстве случаев трамвай имеет преимущественное право на движение, то есть водитель должен уступить дорогу трамваю. Водитель обязан снизить скорость, оценить ситуацию.

## 1.6 Пересечение равнозначных дорог

Устанавливаются в населённом пункте за 50—100 м, вне населённых пунктов за 150—300 м до начала опасного участка. Может быть оборудован пешеходным переходом. Необходимо уступать дорогу любым транспортным средствам, приближающимся справа, и пешеходам. Водитель обязан снизить скорость, оценить ситуацию.

## 1.7 Пересечение с круговым движением

Устанавливаются в населённом пункте за 50—100 м, вне населённых пунктов за 150—300 м до начала опасного участка. Предупреждает о приближении к круговому перекрёстку. Движение в кольце идёт против часовой стрелки. Водителю рекомендуется снизить скорость, оценить ситуацию.

## 1.8 Светофорное регулирование

Устанавливаются в населённом пункте за 50—100 м, вне населённых пунктов за 150—300 м до начала опасного участка. Предупреждает о перекрёстке, пешеходном переходе или другом участке дороги, движение на которых регулируется светофором. Водителю рекомендуется снизить скорость, оценить ситуацию.

## 1.9 Разводной мост

Устанавливаются в населённом пункте за 50—100 м, вне населённых пунктов за 150—300 м до начала опасного участка. Разводной мост или паромная переправа. При въезде на паром необходимо руководствоваться указаниям дежурного по паромной переправе, пропуская транспортные средства, съезжающие с парома. Водителю рекомендуется снизить скорость, оценить ситуацию. Этот знак дублируется только вне населённого пункта, второй знак устанавливается на расстоянии не менее 50 м до начала опасного участка.

## 1.10 Выезд на набережную

Устанавливаются в населённом пункте за 50—100 м, вне населённых пунктов за 150—300 м до начала опасного участка. Выезд на набережную или берег. Предупреждают водителей о выезде на набережную, берег реки, озера, где имеется опасность съезда транспортного средства в воду. Водителю рекомендуется снизить скорость, оценить ситуацию. Этот знак дублируется только вне населённого пункта, второй знак устанавливается на расстоянии не менее 50 м до начала опасного участка.

### 1.11.1, 1.11.2 Опасный поворот

Устанавливаются в населённом пункте за 50—100 м, вне населённых пунктов за 150—300 м до начала опасного участка. Закругление дороги малого радиуса или с ограниченной видимостью направо. Водитель должен помнить, что на таких участках запрещены такие манёвры как обгон, разворот и движение задним ходом. Водитель обязан снизить скорость, оценить ситуацию.

### 1.12.1, 1.12.2 Опасные повороты

Устанавливаются в населённом пункте за 50—100 м, вне населённых пунктов за 150—300 м до начала опасного участка. Предупреждают о приближении к участку дороги с двумя опасными поворотами, следующими друг за другом. Водитель должен помнить, что на таких участках запрещены такие манёвры как обгон, разворот и движение задним ходом. Водитель обязан снизить скорость, оценить ситуацию.

### 1.13 Крутой спуск

Цифрами указывается уклон в сотых долях. Особенности: в случае затруднённого встречного разъезда уступить дорогу должен водитель, движущийся на спуск.

### 1.14 Крутой подъем

Цифрами указывается уклон в сотых долях. Особенности: в случае затруднённого встречного разъезда уступить дорогу должен водитель, движущийся на спуск.

### 1.15 Скользящая дорога

Участок дороги с повышенной скользкостью проезжей части. Водитель обязан снизить скорость.

### 1.16 Неровная дорога

Участок дороги, имеющий неровности на проезжей части (волнистость, выбоины, неплавные сопряжения с мостами и тому подобное).

### 1.17 Искусственная неровность

Предупреждает об искусственной неровности на дороге.

### 1.18 Выброс гравия

Участок дороги, на котором возможен выброс гравия, щебня и тому подобного из-под колёс транспортных средств.

### 1.19 Опасная обочина

Участок дороги, на котором съезд на обочину опасен.

### 1.20.1 — 1.20.3 Сужение дороги

- 1.20.1 Сужение дороги с обеих сторон.
- 1.20.2 Сужение дороги с правой стороны.
- 1.20.3 Сужение дороги с левой стороны.

### 1.21 Двустороннее движение

Начало участка дороги (проезжей части) с встречным движением.

### 1.22 Пешеходный переход

Приближение к нерегулируемому пешеходному переходу.

### 1.23 Дети

Участок дороги вблизи детского учреждения (школы, оздоровительного лагеря и тому подобного), на проезжей части которой возможно появление детей.

### 1.24 Пересечение с велосипедной дорожкой или велопешеходной дорожкой

Предупреждает о пересечении с велосипедной или велопешеходной дорожкой.

### 1.25 Дорожные работы

Предупреждает о дорожных работах неподалёку.

### 1.26 Перегон скота

Предупреждает о том, что вблизи возможен перегон скота.

### 1.27 Дикие животные

Предупреждают о том, что на дорогу могут выбегать дикие животные.

### 1.28 Падение камней

Участок дороги, на котором возможны обвалы, оползни, падение камней.

### 1.29 Боковой ветер

Предупреждает о сильных боковых ветрах. Необходимо снизить скорость и держаться как можно ближе к центру занимаемой полосы, чтобы в случае порыва не оказаться на обочине или на встречной полосе.

### 1.30 Низколетящие самолеты

Предупреждает о низколетящих самолётах.

### 1.31 Тоннель

Тоннель, в котором отсутствует искусственное освещение, или тоннель, видимость въездного портала которого ограничена. Перед въездом в тоннель необходимо включить ближний или дальний свет фар (чтобы в случае отключенного освещения в тоннеле не оказаться на движущемся автомобиле в тёмном пространстве).

### 1.32 Затоп

Участок дороги, на котором образовался затоп.

### 1.33 Прочие опасности

Участок дороги, на котором имеются опасности, не предусмотренные другими предупреждающими знаками.

### 1.34.1, 1.34.2 Направление поворота

Направление движения на закруглении дороги малого радиуса с ограниченной видимостью. Направление объезда ремонтируемого участка дороги.

### 1.34.3 Направление поворота


Направление движения на закруглении дороги малого радиуса с ограниченной видимостью. Направление объезда ремонтируемого участка дороги.

## Знаки приоритета



**2.1**

Главная дорога



**2.2**

Конец главной  
дороги



**2.3.1**

Пересечение со  
второстепенной  
дорогой



**2.3.2**

Примыкание  
второстепенной  
дороги



**2.3.3**

Примыкание  
второстепенной  
дороги



**2.3.4**

Примыкание  
второстепенной  
дороги



**2.3.5**

Примыкание  
второстепенной  
дороги




**2.3.6**

Примыкание  
второстепенной  
дороги



**2.3.7**

Примыкание  
второстепенной  
дороги



**2.4**

Уступите дорогу



**2.5**

Движение без  
остановки  
запрещено



**2.6**

Преимущество  
встречного  
движения



**2.7**

Преимущество  
перед  
встречным  
движением



Знаки приоритета указывают очередность проезда того или иного участка дороги/перекрестка: кто из водителей транспортных средств может проехать первым, кто обязан пропустить. В большинстве случаев знаки приоритета выполнены в треугольнике (примыкание дороги, уступить дорогу), однако встречаются также ромбовидные, гексагональный (СТОП), круглый (преимущество встречного движения) и квадратный (преимущество перед встречным движением).

## 2.1 Главная дорога

Дорога, на которой водитель имеет приоритет проезда перекрёстков. Отменяется знаком 2.2

## 2.2 Конец главной дороги

Отменяет знак 2.1

### 2.3.1 Пересечение со второстепенной дорогой

Предупреждает о близости пересечения с второстепенными дорогами одновременно справа и слева

### 2.3.2 — 2.3.7 Примыкание второстепенной дороги

- 2.3.2 Предупреждает о близости примыкания второстепенной дороги справа
- 2.3.3 Предупреждает о близости примыкания второстепенной дороги слева
- 2.3.4 Предупреждает о близости примыкания второстепенной дороги справа
- 2.3.5 Предупреждает о близости примыкания второстепенной дороги слева
- 2.3.6 Предупреждает о близости примыкания второстепенной дороги справа
- 2.3.7 Предупреждает о близости примыкания второстепенной дороги слева

## 2.4 Уступите дорогу

Водитель должен уступить дорогу транспортным средствам, движущимся по пересекаемой дороге, а при наличии таблички 8.13 — по главной.

## 2.5 Движение без остановки запрещено

Запрещается движение без остановки перед стоп-линией, а если ее нет — перед краем пересекаемой проезжей части. Водитель должен уступить дорогу транспортным средствам, движущимся по пересекаемой, а при наличии таблички 8.13 — по главной дороге. Знак 2.5 может быть установлен перед железнодорожным переездом или карантинным постом. В этих случаях водитель должен остановиться перед стоп-линией, а при ее отсутствии — перед знаком.

## 2.6 Преимущество встречного движения

Запрещается въезд на узкий участок дороги, если это может затруднить встречное движение. Водитель должен уступить дорогу встречным транспортным средствам, находящимся на узком участке или



**Сайт** [www.avestpro.ru](http://www.avestpro.ru)  
**Почта:** [avestpro@yandex.ru](mailto:avestpro@yandex.ru)

**Раб** +7 (343)266-41-49  
**Сот** +7 903-086-41-49

противоположном подъезде к нему. Если навстречу движется мотоцикл без коляски, и с ним возможно разъехаться на узком участке, то можно продолжать движение.


## 2.7 Преимущество перед встречным движением

Водитель имеет право проехать узкий участок дороги первым.

## Запрещающие знаки



**3.1**  
Въезд запрещен



**3.2**  
Движение запрещено



**3.3**  
Движение механических транспортных средств запрещено



**3.4**  
Движение грузовых автомобилей запрещено



**3.5**  
Движение мотоциклов запрещено



**3.6**  
Движение тракторов запрещено



**3.7**  
Движение с прицепом запрещено



**3.8**  
Движение гужевых повозок запрещено



**3.9**  
Движение на велосипедах запрещено



**3.10**  
Движение пешеходов запрещено



**3.11**  
Ограничение массы



**3.12**  
Ограничение нагрузки на ось



**3.13**  
Ограничение  
высоты



**3.14**  
Ограничение  
ширины



**3.15**  
Ограничение  
длины



**3.16**  
Ограничение  
минимальной  
дистанции



**3.17.1**  
Таможня



**3.17.2**  
Опасность



**3.17.3**  
Контроль



**3.18.1**  
Поворот  
направо  
запрещен



**3.18.2**  
Поворот налево  
запрещен



**3.19**  
Разворот  
запрещен



**3.20**  
Обгон запрещен



**3.21**  
Конец зоны  
запрещения  
обгона



**3.22**  
Обгон грузовым  
автомобилем  
запрещен



**3.23**  
Конец зоны  
запрещения  
обгона грузовым  
автомобилем



**3.24**  
Ограничение  
максимальной  
скорости



**3.25**  
Конец зоны  
ограничения  
максимальной  
скорости



**3.26**

Подача  
звукового  
сигнала  
запрещена



**3.27**

Остановка  
запрещена



**3.28**

Стоянка  
запрещена



**3.29**

Стоянка  
запрещена по  
нечетным  
числам месяца



**3.30**

Стоянка  
запрещена по  
четным числам  
месяца



**3.31**

Конец зоны всех  
ограничений



**3.32**

Движение  
транспортных  
средств с  
опасными  
грузами  
запрещено



**3.33**

Движение  
транспортных  
средств с  
взрывчатыми и  
легковоспламеняющи  
грузами  
запрещено

Запрещающие знаки дорожного движения определяют ограничения в движении тех или иных транспортных средств в определенных участках/условиях дорожного движения. Почти все выполнены в круглой форме с красной окантовкой (кроме снимающих ограничения движения).

## Пояснения к Запрещающим Знакам 2018

### 3.1 Въезд запрещен

Запрещается въезд всех транспортных средств в данном направлении. Этот дорожный знак можно увидеть на дорогах с односторонним движением, на въезде против направления движения. Действует до первого перекрёстка.

### 3.2 Движение запрещено

Запрещается движение всех транспортных средств. Исключением являются общественные транспортные средства и автомобили, которые перевозят инвалидов. Действует до первого перекрёстка.

### 3.3 Движение механических транспортных средств запрещено

Запрещается движение механических транспортных средств. Действует до первого перекрёстка.

### 3.4 Движение грузовых автомобилей запрещено

Запрещается движение грузовых автомобилей с разрешенной максимальной массой, указанной на знаке (при отсутствии массы на знаке — не более 3,5 тонн). Действует до первого перекрёстка.

### 3.5 Движение мотоциклов запрещено

Запрещается движение двухколёсных механических транспортных средств (кроме мопедов). Действует до первого перекрёстка.

### 3.6 Движение тракторов запрещено

Запрещается движение тракторов. Действует до первого перекрёстка.

### 3.7 Движение с прицепом запрещено

Запрещается движение грузовых автомобилей и тракторов с прицепом любого вида, а также запрещается буксировка транспортных средств. Действует до первого перекрёстка.

### 3.8 Движение гужевых повозок запрещено

Запрещается движение гужевых повозок любого типа, а также вьючных и верховых животных. Действует до первого перекрёстка.

### 3.9 Движение на велосипедах запрещено

Запрещается движение на велосипедах и мопедах. Действует до первого перекрёстка.

### 3.10 Движение пешеходов запрещено

Запрещается движение пешеходов. Действует до первого перекрёстка.

### 3.11 Ограничение массы

Запрещается движение транспортных средств, (в том числе с прицепом), общая фактическая масса которых больше цифры на знаке. Действует до первого перекрёстка.

### 3.12 Ограничение массы, приходящейся на ось транспортного средства

Запрещается движение транспортных средств, у которых общая фактическая масса, приходящаяся на любую ось, превышает цифру на знаке. Действует до первого перекрёстка. Для двухосного транспортного средства на переднюю ось приходится  $1/3$  массы, на заднюю —  $2/3$ . Если более 2 осей, то масса распределяется по ним равномерно.

### 3.13 Ограничение высоты

Запрещён въезд любого транспортного средства, габариты которого (с грузом или без груза) превышают установленную цифру по высоте. Действует до первого перекрёстка.

### 3.14 Ограничение ширины

Запрещён въезд любого транспортного средства, габариты которого (с грузом или без груза) превышают установленную цифру по ширине. Действует до первого перекрёстка.

### 3.15 Ограничение длины

Запрещён въезд любого транспортного средства, габариты которого (с грузом или без груза) превышают установленную цифру по длине. Действует до первого перекрёстка.

### 3.16 Ограничение минимальной дистанции

Устанавливает минимальную дистанцию между транспортными средствами. Действует до первого перекрёстка либо до знака 3.31.

#### 3.17.1 Таможня

Запрещается проезд без остановки у контрольного пункта (таможни).

#### 3.17.2 Опасность

Запрещается проезд всех транспортных средств в связи с ДТП, пожаром, и т. д.

#### 3.17.3 Контроль

Запрещается проезд без остановки через контрольные пункты.

#### 3.18.1 Поворот направо запрещен

Знак запрещает поворот направо и действует до первого перекрёстка. Разрешается только прямо и налево.

#### 3.18.2 Поворот налево запрещен

Знак запрещает только поворот налево и действует до первого перекрёстка. Разрешается движение прямо, направо и в обратном направлении.

### 3.19 Разворот запрещен

Запрещается Разворот Всех транспортных средств.

### 3.20 Обгон запрещен

Запрещён обгон всех транспортных средств. Запрещается обгон всех транспортных средств, кроме тихоходных транспортных средств, гужевых повозок, мопедов и двухколесных мотоциклов без коляски. Действует до первого перекрёстка, либо до знаков 3.21 и 3.31.

### 3.21 Конец зоны запрещения обгона

Отменяет действие знака 3.20

### 3.22 Обгон грузовым автомобилям запрещен

Запрещён обгон всех транспортных средств для автомобилей с разрешённой максимальной массой более 3,5 тонн. Действует до первого перекрёстка, либо до знаков 3.23 и 3.31. Запрещается также обгон одиночных транспортных средств, если они движутся со скоростью не более 30 км/ч. Тракторам запрещается обгон всех транспортных средств, кроме гужевых повозок и велосипедов.

### 3.23 Конец зоны запрещения обгона грузовым автомобилям

Отменяет действие знака 3.22

### 3.24 Ограничение максимальной скорости

Запрещён проезд со скоростью, превышающей указанную на знаке. Действует до первого перекрёстка, либо до знаков 3.25 или 3.31, а также до знака 3.24 с иным числовым значением.

### 3.25 Конец зоны ограничения максимальной скорости

Отменяет действие знака 3.24

### 3.26 Подача звукового сигнала запрещена

Запрещена подача звукового сигнала кроме тех случаев, когда это необходимо для предотвращения ДТП. Действует до первого перекрёстка либо до знака 3.31.

### 3.27 Остановка запрещена

Запрещается Остановка и стоянка транспортных средств.

### 3.28 Стоянка запрещена

Запрещается стоянка всех транспортных средств.

### 3.29 Стоянка запрещена по нечетным числам месяца

Запрещается стоянка по нечётным числам месяца всех транспортных средств.

### 3.30 Стоянка запрещена по четным числам месяца



Запрещается Стоянка по чётным числам месяца всех транспортных средств

### 3.31 Конец зоны всех ограничений

Отменяет действие знаков 3.16, 3.20, 3.22, 3.24, 3.26—3.30

### 3.32 Движение транспортных средств с опасными грузами запрещено

Запрещается движение транспортных средств, оборудованных опознавательными знаками «Опасный груз». Действует до первого перекрёстка

### 3.33 Движение транспортных средств с взрывчатыми и легковоспламеняющимися грузами запрещено

Запрещается движение транспортных средств, осуществляющих перевозку взрывчатых веществ и изделий, а также других опасных грузов, подлежащих маркировке как легковоспламеняющиеся, кроме случаев перевозки указанных опасных веществ и изделий в ограниченном количестве, определяемом в порядке, установленном специальными правилами перевозки. Действует до первого перекрёстка.

## Предписывающие знаки



**4.1.1**

Движение прямо



**4.1.2**

Движение  
направо



**4.1.3**

Движение  
налево



**4.1.4**

Движение прямо  
или направо



**4.1.5**

Движение прямо  
или налево



**4.1.6**

Движение  
направо или  
налево



**4.2.1**

Объезд  
препятствия  
справа



**4.2.2**

Объезд  
препятствия  
слева



**4.2.3**

Объезд  
препятствия  
справа или  
слева



**4.3**

Круговое  
движение



**4.4.1**

Велосипедная  
дорожка



**4.5**

Пешеходная  
дорожка



**4.6**

Ограничение  
минимальной  
скорости



**4.7**

Конец зоны  
ограничения  
минимальной  
скорости



**4.8.1**

Направление  
движения  
транспортных  
средств с  
опасными  
грузами



**4.8.2**

Направление  
движения  
транспортных  
средств с  
опасными  
грузами



**4.8.3**

Направление  
движения  
транспортных  
средств с  
опасными  
грузами

Предписывающие знаки дорожного движения показывают обязательные направления движения или разрешают некоторым категориям участников движение по проезжей части или отдельных ее участках, а также вводят или отменяют некоторые ограничения. Выполнены в круглой форме с синим фоном, исключение — три знака прямоугольной формы специально для транспортных средств с опасными грузами.

## Пояснения к Предписывающим Знакам 2018

### 4.1.1 Движение прямо

Движение разрешено только прямо. Также разрешён поворот направо во дворы.

### 4.1.2 Движение направо

Движение разрешено только направо.

### 4.1.3 Движение налево

Движение разрешено только налево или разворот, если разметка или другие дорожные знаки не предписывают иное.

### 4.1.4 Движение прямо или направо

Движение разрешено только прямо или направо.

### 4.1.5 Движение прямо или налево

Движение разрешено только прямо, налево, а также разрешён разворот, если разметка или другие дорожные знаки не предписывают иное.

### 4.1.6 Движение направо или налево

Движение разрешено только налево или направо, а также разрешён разворот, если разметка или другие дорожные знаки не предписывают иное.

### 4.2.1 Объезд препятствия справа

Объезд разрешается только справа.

### 4.2.2 Объезд препятствия слева

Объезд разрешается только слева.

### 4.2.3 Объезд препятствия справа или слева

Объезд разрешается с любой стороны.

### 4.3 Круговое движение

Разрешается движение в указанном стрелками направлении.

### 4.4.1 Велосипедная дорожка или полоса для велосипедистов

Разрешается движение только на велосипедах и мопедах. По велосипедной дорожке могут двигаться также пешеходы (при отсутствии тротуара или пешеходной дорожки).

#### 4.4.2 Конец велосипедной дорожки или полосы для велосипедистов

#### 4.5.1 Пешеходная дорожка

Разрешено движение только пешеходов.

#### 4.5.2 Пешеходная и велосипедная дорожка с совмещенным движением (велопешеходная дорожка с совмещенным движением)

#### 4.5.3 Конец пешеходной и велосипедной дорожки с совмещенным движением (конец велопешеходной дорожки с совмещенным движением)

#### 4.5.4, 4.5.5 Пешеходная и велосипедная дорожка с разделением движения

#### 4.5.6, 4.5.7 Конец пешеходной и велосипедной дорожки с разделением движения (конец велопешеходной дорожки с разделением движения)

#### 4.6 Ограничение минимальной скорости

Разрешается движение только с указанной или большей скоростью (км/ч).

#### 4.7 Конец зоны ограничения минимальной скорости

Отменяет ограничения скорости, введенные ранее.

#### 4.8.1-4.8.3 Направление движения транспортных средств с опасными грузами

Движение транспортных средств, оборудованных опознавательными знаками «Опасный груз», разрешается только в направлении, указанном на знаке.

- 4.8.1 — прямо.
- 4.8.2 — направо.
- 4.8.3 — налево.

## Знаки особых предписаний



**5.12**

Конец дороги с  
полосой для  
маршрутных  
транспортных  
средств



**5.13.1**

Выезд на дорогу  
с полосой для  
маршрутных  
транспортных  
средств



**5.13.2**

Выезд на дорогу  
с полосой для  
маршрутных  
транспортных  
средств



**5.14**

Полоса для  
маршрутных  
транспортных  
средств



**5.14.1**

Конец полосы  
для маршрутных  
транспортных  
средств



**5.15.1**

Направления  
движения по  
полосам



**5.15.2**

Направления  
движения по  
полосам



**5.15.3**

Начало полосы



**5.15.4**

Начало полосы



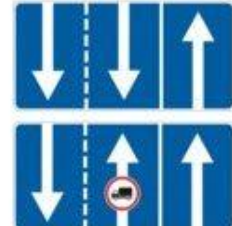
**5.15.5**

Конец полосы



**5.15.6**

Конец полосы



**5.15.7**

Направление  
движения по  
полосам



**5.15.8**

Число полос



**5.16**

Место остановки  
автобуса и (или)  
троллейбуса



**5.17**

Место остановки  
трамвая



**5.18**

Место стоянки  
легковых такси



**5.19.1**

Пешеходный  
переход



**5.19.2**

Пешеходный  
переход



**5.20**

Искусственная  
неровность



**5.21**

Жилая зона



**5.22**

Конец жилой  
зоны

**ЛИПЕЦК**

**5.23.1**

Начало  
населенного  
пункта



**5.23.2**

Начало  
населенного  
пункта

**ЛИПЕЦК**

**5.24.1**

Конец  
населенного  
пункта



**5.24.2**

Конец  
населенного  
пункта

**ОРЛОВО**

**5.25**

Начало  
населенного  
пункта

**ОРЛОВО**

**5.26**

Конец  
населенного  
пункта



**5.27**

Зона с  
ограничениями  
стоянки



**5.28**

Конец зоны с  
ограничениями  
стоянки



**5.29**

Зона  
регулируемой  
стоянки



**5.30**

Конец зоны  
регулируемой  
стоянки



**5.31**

Зона с  
ограничением  
максимальной  
скорости





**5.32**

Конец зоны с  
ограничением  
максимальной  
скорости



**5.33**

Пешеходная  
зона



**5.34**

Конец  
пешеходной  
зоны

### Пояснения к Знакам Особых Предписаний 2018

#### 5.1 Автомагистраль

Дорога, на которой действуют требования Правил, устанавливающие порядок движения по автомагистралям.

#### 5.2 Конец автомагистрали

Отменяет действие знака 5.1

#### 5.3 Дорога для автомобилей

Дорога, предназначенная для движения только автомобилей, автобусов и мотоциклов.

#### 5.4 Конец дороги для автомобилей

Отменяет действие знака 5.3

#### 5.5 Дорога с односторонним движением

Дорога или проезжая часть, по которой движение транспортных средств по всей ширине осуществляется в одном направлении. На противоположном направлении обычно устанавливается знак

### 3.1. Действует до знаков 1.21 и 5.6.

Отменяет действие знака 5.5

### 5.7.1, 5.7.2 Выезд на дорогу с односторонним движением

Выезд на дорогу или проезжую часть с односторонним движением

### 5.8 Реверсивное движение

Начало участка дороги, на котором на одной или нескольких полосах направление движения может изменяться на противоположное.

### 5.9 Конец реверсивного движения

Отменяет действие знака 5.8.

### 5.10 Выезд на дорогу с реверсивным движением

Выезд на дорогу или проезжую часть с реверсивным движением.

### 5.11.1 Дорога с полосой для маршрутных транспортных средств

Дорога, по которой движение маршрутных транспортных средств осуществляется по специально выделенной полосе навстречу потоку транспортных средств.

### 5.11.2 Дорога с полосой для велосипедистов

Дорога, по которой движение велосипедистов и водителей мопедов осуществляется по специально выделенной полосе навстречу общему потоку транспортных средств.

### 5.12.1 Конец дороги с полосой для маршрутных транспортных средств

Отменяет действие знака 5.11.1

### 5.12.2 Конец дороги с полосой для велосипедистов

Отменяет действие знака 5.11.2

### 5.13.1, 5.13.2 Выезд на дорогу с полосой для маршрутных транспортных средств

### 5.13.3, 5.13.4 Выезд на дорогу с полосой для велосипедистов

### 5.14 Полоса для маршрутных транспортных средств

Полоса, предназначенная для движения только маршрутных транспортных средств, движущихся попутно общему потоку транспортных средств. Действие знака распространяется на полосу, над которой он расположен. Действие знака, установленного справа от дороги, распространяется на правую полосу.

### 5.14.1 Конец полосы для маршрутных транспортных средств

Отменяет действие знака 5.14

### 5.15.1 Направления движения по полосам

Число полос и разрешенные направления движения на каждой из них.

### 5.15.2 Направления движения по полосе

Разрешенные направления движения по полосе.

### 5.15.3 Начало полосы

Начало дополнительной полосы на подъеме или полосы торможения. Если на знаке, установленном перед дополнительной полосой, изображен знак 4.6, то водитель транспортного средства, который не может продолжать движения по основной полосе с указанной или большей скоростью, должен перестроиться на полосу, расположенную справа от него.

### 5.15.4 Начало полосы

Начало участка средней полосы трёхполосной дороги, предназначенного для движения в данном направлении. Если на знаке 5.15.4 изображен знак, запрещающий движение каким-либо транспортным средствам, то движение этих транспортных средств по соответствующей полосе запрещается.

### 5.15.5 Конец полосы

Конец дополнительной полосы на подъёме или полосы разгона.

### 5.15.6 Конец полосы

Конец участка средней полосы на трёхполосной дороге, предназначенного для движения в данном направлении.

### 5.15.7 Направление движения по полосам

Если на знаке 5.15.7 изображён знак, запрещающий движение каким-либо транспортным средствам, то движение этих транспортных средств по соответствующей полосе запрещается. Знаки 5.15.7 с соответствующим числом стрелок могут применяться на дорогах с четырьмя и более полосами.

### 5.15.8 Число полос

Указывает число полос движения и режимы движения по полосам. Водитель обязан выполнять требования знаков, нанесенных на стрелки.

## 5.16 Место остановки автобуса и (или) троллейбуса

## 5.17 Место остановки трамвая

## 5.18 Место стоянки легковых такси

## 5.19.1, 5.19.2 Пешеходный переход

5.19.1 При отсутствии на переходе разметки 1.14.1 или 1.14.2 устанавливается справа от дороги на ближней границе перехода.

5.19.2 При отсутствии на переходе разметки 1.14.1 или 1.14.2 устанавливается слева от дороги на дальней границе перехода.

## 5.20 Искусственная неровность

Обозначает границы искусственной неровности. Знак устанавливается на ближайшей границе искусственной неровности относительно приближающихся транспортных средств.

## 5.21 Жилая зона

Территория, на которой действуют требования Правил дорожного движения Российской Федерации, устанавливающие порядок движения в жилой зоне.

## 5.22 Конец жилой зоны

Отменяет действие знака 5.21

## 5.23.1, 5.23.2 Начало населенного пункта

Начало населённого пункта, в котором действуют требования Правил дорожного движения Российской Федерации, устанавливающие порядок движения в населенных пунктах.

## 5.24.1, 5.24.2 Конец населенного пункта

Место, с которого на данной дороге утрачивают силу требования Правил дорожного движения Российской Федерации, устанавливающие порядок движения в населенных пунктах.

## 5.25 Начало населенного пункта

Начало населённого пункта, в котором на данной дороге не действуют требования Правил дорожного движения Российской Федерации, устанавливающие порядок движения в населенных пунктах.

## 5.26 Конец населенного пункта

Конец населенного пункта, обозначенного знаком 5.25

## 5.27 Зона с ограничением стоянки

Место, с которого начинается территория (участок дороги), где стоянка запрещена.

## 5.28 Конец зоны с ограничением стоянки

Отменяет действие знака 5.27

## 5.29 Зона регулируемой стоянки

Место, с которого начинается территория (участок дороги), где стоянка разрешена и регулируется с помощью табличек и разметки.

### 5.30 Конец зоны регулируемой стоянки

Отменяет действие знака 5.29

### 5.31 Зона с ограничением максимальной скорости

Место, с которого начинается территория (участок дороги), где ограничена максимальная скорость движения.

### 5.32 Конец зоны с ограничением максимальной скорости

Отменяет действие знака 5.31

### 5.33 Пешеходная зона

Место, с которого начинается территория (участок дороги), на которой разрешено движение только пешеходов.

### 5.34 Конец пешеходной зоны

Отменяет действие знака 5.33

## Информационные знаки



**6.1**

Общие  
ограничения  
максимальной  
скорости



**6.2**

Рекомендуемая  
скорость



**6.3.1**

Место для  
разворота



**6.3.2**

Зона для  
разворота



**6.4**

Парковочное  
место



**6.5**

Полоса  
аварийной  
остановки



**6.6**

Подземный  
пешеходный  
переход



**6.7**

Надземный  
пешеходный  
переход



**6.8.1**

Тупик



**6.8.2**

Тупик



**6.9.1**

Предварительный  
указатель  
направлений





6.8.3

Тупик



6.9.2

Предварительный  
указатель  
направления



6.9.3

Схема движения



6.10.1

Указатель  
направлений



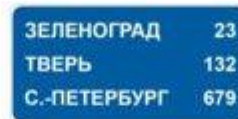
6.10.2

Указатель  
направления



6.11

Наименование  
объекта



6.12

Указатель  
расстояний



6.13

Километровый  
знак



6.14.1

Номер маршрута



6.14.2

Номер маршрута



6.15.1

Направление  
движения для  
грузовых  
автомобилей



6.15.2

Направление  
движения для  
грузовых  
автомобилей



6.15.3

Направление  
движения для  
грузовых  
автомобилей



6.16

Стоп-линия



6.17

Схема объезда



6.18.1

Направление  
объезда

Информационные знаки информируют участников дорожного движения о расположении населённых пунктов и других объектов, а также об установленных или о рекомендуемых режимах движения. Чаще всего выполняются в виде синих прямоугольников:

со стрелками-указателями до соответствующих объектов  
расстоянием до соответствующих объектов  
особенностях или режимах движения

Исключение — ярко-желтые временные указатели объезда препятствий (в т.ч. из-за проводимых дорожных работ, прочее)

## Пояснения к Информационным знакам 2018

### 6.1 Общие ограничения максимальной скорости

Общие ограничения скорости, установленные Правилами дорожного движения Российской Федерации.

### 6.2 Рекомендуемая скорость

Скорость, с которой рекомендуется движение на данном участке дороги. Зона действия знака распространяется до ближайшего перекрестка, а при применении знака 6.2 совместно с предупреждающим знаком определяется протяженностью опасного участка.

#### 6.3.1 Место для разворота

Указывает место для разворота.

#### 6.3.2 Зона для разворота

Протяженность зоны для разворота.

### 6.4 Парковка (парковочное место)

Этот знак разрешает стоянку всех транспортных средств Автомобилей, Автобусов и Мотоциклов.

### 6.5 Полоса аварийной остановки

Полоса аварийной остановки на крутом спуске.

### 6.6 Подземный пешеходный переход

Указывает место, где пешеходы могут безопасно перейти дорогу при помощи подземного пешеходного перехода.

### 6.7 Надземный пешеходный переход

Указывает место, где пешеходы могут безопасно перейти дорогу при помощи надземного пешеходного перехода.



### 6.8.1 — 6.8.3 Тупик

Указывает участок дороги, где невозможно сквозное движение, не запрещая при этом движение в направлении тупика.

### 6.9.1 Предварительный указатель направлений

Направления движения к обозначенным на знаке населенным пунктам и другим объектам. На знаках могут быть нанесены изображения знака 6.14.1, символы автомагистрали, аэропорта и иные пиктограммы. На знаке могут быть нанесены изображения других знаков, информирующих об особенностях движения. В нижней части знака указывается расстояние от места установки знака до перекрестка или начала полосы торможения. Знак применяется также для указания объезда участков дорог, на которых установлен один из запрещающих знаков 3.11—3.15.

### 6.9.2 Предварительный указатель направления

Направление движения к обозначенным на знаке населенным пунктам и другим объектам.

### 6.9.3 Схема движения

Маршрут движения при запрещении на перекрестке отдельных маневров или разрешенные направления движения на сложном перекрестке.

### 6.10.1 Указатель направлений

Направления движения к пунктам маршрута. На знаках может быть указано расстояние до обозначенных на нем объектов (км), нанесены символы автомагистрали, аэропорта и иные.

### 6.10.2 Указатель направления

Направление движения к пунктам маршрута. На знаках может быть указано расстояние до обозначенных на нем объектов (км), нанесены символы автомагистрали, аэропорта и иные.

### 6.11 Наименование объекта

Наименование объекта иного, чем населённый пункт (речка, озеро, перевал, достопримечательность и тому подобное).

### 6.12 Указатель расстояний

Расстояние (в километрах) до населённых пунктов, расположенных на маршруте.

### 6.13 Километровый знак

Расстояние (в километрах) до начала или конца дороги.

### 6.14.1, 6.14.2 Номер маршрута

6.14.1 Номер, присвоенный дороге (маршруту).

6.14.2 Номер и направление дороги (маршрута).

### 6.15.1 — 6.15.3 Направление движения для грузовых автомобилей

Рекомендуемое направление движения для грузовых автомобилей, тракторов и самоходных машин, если на перекрестке их движение в одном из направлений запрещено.

### 6.16 Стоп-линия

Место остановки транспортных средств при запрещающем сигнале светофора (регулирущика).

### 6.17 Схема объезда

Маршрут объезда участка дороги, временно закрытого для движения.

### 6.18.1 — 6.18.3 Направление объезда

Направление объезда участка дороги, временно закрытого для движения.

### 6.19.1, 6.19.2 Предварительный указатель перестроения на другую проезжую часть

Направление объезда закрытого для движения участка проезжей части на дороге с разделительной полосой или направление движения для возвращения на правую проезжую часть.

### 6.20.1, 6.20.2 Аварийный выход

Указывает место в тоннеле, где находится аварийный выход.

### 6.21.1, 6.21.2 Направление движения к аварийному выходу

Указывает направление к аварийному выходу и расстояние до него

## Знаки сервиса



**7.1**  
Пункт первой  
медицинской  
помощи



**7.2**  
Больница



**7.3**  
Автозаправочная  
станция



**7.4**  
Техническое  
обслуживание  
автомобилей



**7.5**  
Мойка  
автомобилей



**7.6**  
Телефон



**7.7**  
Пункт питания



**7.8**  
Питьевая вода



**7.9**  
Гостиница или  
мотель



**7.10**  
Кемпинг



**7.11**  
Место отдыха



**7.12**  
Пост дорожно-  
патрульной  
службы



**7.13**  
Милиция



**7.14**  
Пункт контроля  
международных  
автомобильных  
перевозок



**7.15**  
Зона приема  
радиостанции,  
передающей  
информацию о  
дорожном  
движении



**7.16**  
Зона радиосвязи  
с аварийными  
службами



**7.17**  
Бассейн или  
пляж



**7.18**  
Туалет

Действие всех без исключения знаков сервиса носит чисто информационный характер и ни к чему водителей не обязывает. Эти знаки применяют для информирования участников дорожного движения о наличии на пути их следования тех или иных возможностей, которыми они при желании (или при необходимости) могут воспользоваться. Символы и надписи на знаках понятны, хотя небольшой комментарий всё же потребуется.

## Пояснения к Знакам Сервиса 2018

7.1 Пункт медицинской помощи

7.2 Больница

7.3 Автозаправочная станция

7.4 Техническое обслуживание автомобилей

7.5 Мойка автомобилей

7.6 Телефон

7.7 Пункт питания

7.8 Питьевая вода

7.9 Гостиница или мотель

7.10 Кемпинг

7.11 Место отдыха

7.12 Пост дорожно-патрульной службы

7.13 Полиция

7.14 Пункт контроля международных автомобильных перевозок

7.15 Зона приема радиостанции, передающей информацию о дорожном движении

Участок дороги, на котором осуществляется приём передач радиостанции на частоте, указанной на знаке.

7.16 Зона радиосвязи с аварийными службами

Участок дороги, на котором действует система радиосвязи с аварийными службами в гражданском диапазоне 27 МГц.

7.17 Бассейн или пляж

7.18 Туалет

7.19 Телефон экстренной связи

Указывает место, где находится телефон для вызова оперативных служб.

7.20 Огнетушитель Указывает место, где находится огнетушитель.

## Знаки дополнительной информации (уточняющие таблички)




**8.1.1**  
Расстояние до  
объекта




**8.1.2**  
Расстояние до  
объекта



**8.1.3**  
Расстояние до  
объекта



**8.1.4**  
Расстояние до  
объекта



**8.2.1**  
Зона действия



**8.2.2**  
Зона действия



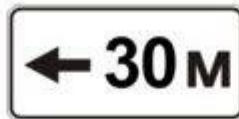
**8.2.3**  
Зона действия



**8.2.4**  
Зона действия



**8.2.5**  
Зона действия




**8.2.6**  
Зона действия



**8.3.1**  
Направления  
действия



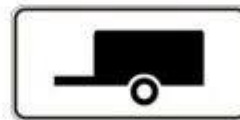
**8.3.2**  
Направления  
действия



**8.3.3**  
Направления  
действия



**8.4.1**  
Вид  
транспортного  
средства



**8.4.2**  
Вид  
транспортного  
средства



**8.4.3**  
Вид  
транспортного  
средства



**8.4.4**

Вид  
транспортного  
средства



**8.4.5**

Вид  
транспортного  
средства



**8.4.6**

Вид  
транспортного  
средства



**8.4.7**

Вид  
транспортного  
средства



**8.4.8**

Вид  
транспортного  
средства



**8.4.9**

Кроме вида  
транспортного  
средства



**8.4.10**

Кроме вида  
транспортного  
средства



**8.4.11**

Кроме вида  
транспортного  
средства



**8.4.12**

Кроме вида  
транспортного  
средства



**8.4.13**

Кроме вида  
транспортного  
средства



**8.4.14**

Кроме вида  
транспортного  
средства




**8.5.1**

Субботние,  
воскресные и  
праздничные  
дни




**8.5.2**

Рабочие дни



**8.5.3**

Дни недели



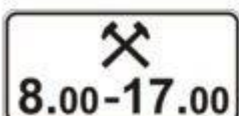
**8.5.4**

Время действия



**8.5.5**

Время действия



**8.5.6**

Время действия



**8.5.7**

Время действия



**8.6.1**

Способ  
постановки  
транспортного  
средства на  
стоянку



**8.6.2**

Способ  
постановки  
транспортного  
средства на  
стоянку



**8.6.3**

Способ  
постановки  
транспортного  
средства на  
стоянку



**8.6.4**

Способ  
постановки  
транспортного  
средства на  
стоянку



**8.6.5**

Способ  
постановки  
транспортного  
средства на  
стоянку



**8.6.6**

Способ  
постановки  
транспортного  
средства на  
стоянку



**8.6.7**

Способ  
постановки  
транспортного  
средства на  
стоянку



**8.6.8**

Способ  
постановки  
транспортного  
средства на  
стоянку



**8.6.9**

Способ  
постановки  
транспортного  
средства на  
стоянку



**8.7**

Стоянка с  
неработающим  
двигателем



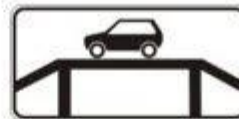
**8.8**

Платные услуги



**8.9**

Ограничение  
продолжительности  
стоянки



**8.10**

Место для  
осмотра  
автомобилей



**8.11**

Ограничение  
разрешенной  
максимальной  
массы



**8.12**

Опасная  
обочина



**8.13**

Направление  
главной дороги



**8.14**

Полоса  
движения



**8.15**

Слепые  
пешеходы





**8.16**

Влажное  
покрытие



**8.17**

Инвалиды



**8.18**

Кроме  
инвалидов



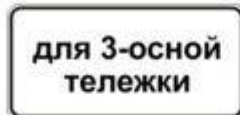
**8.19**

Класс опасного  
груза



**8.20.1**

Тип тележки  
транспортного  
средства



**8.20.2**

Тип тележки  
транспортного  
средства



**8.21.1**

Вид  
маршрутного  
транспортного  
средства



**8.21.2**

Вид  
маршрутного  
транспортного  
средства



**8.21.3**

Вид  
маршрутного  
транспортного  
средства



**8.22.1**

Препятствие



**8.22.2**

Препятствие



**8.22.3**

Препятствие



**8.23**

Фотовидеофиксация



**8.24**

Работает  
эвакуатор

Таблички, за отдельными исключениями, отдельно не применяемые, а всегда в комбинации с каким-либо из основных знаков. Предназначены для расширения (уточнения) действия тех или иных дорожных знаков.

## Пояснения к Знакам дополнительной информации (уточняющие таблички) 2018

### 8.1.1 Расстояние до объекта

Указывается расстояние от знака до начала опасного участка, места введения соответствующего ограничения или определенного объекта (места), находящегося впереди по ходу движения.

### 8.1.2 Расстояние до объекта

Указывает расстояние от знака 2.4 до перекрестка в случае, если непосредственно перед перекрестком установлен знак 2.5.

### 8.1.3, 8.1.4 Расстояние до объекта

Указывает расстояние до объекта, находящегося в стороне от дороги.

### 8.2.1 Зона действия

Указывает протяжённость опасного участка дороги, обозначенного предупреждающими знаками, или зону действия запрещающих и информационно-указательных знаков.

### 8.2.2 — 8.2.6 Зона действия

8.2.2 Указывает зону действия запрещающих знаков 3.27—3.30.

8.2.3 Указывает конец зоны действия знаков 3.27—3.30.

8.2.4 Информировывает водителей о нахождении их в зоне действия знаков 3.27—3.30.

8.2.5, 8.2.6 Указывают направление и зону действия знаков 3.27—3.30 при запрещении остановки или стоянки вдоль одной стороны площади, фасада здания и тому подобное.

### 8.3.1 — 8.3.3 Направления действия

Указывают направления действия знаков, установленных перед перекрёстком или направления движения к обозначенным объектам, находящимся непосредственно у дороги.

### 8.4.1 — 8.4.8 Вид транспортного средства

Указывают вид транспортного средства, на который распространяется действие знака:

- Табличка 8.4.1 распространяет действие знака на грузовые автомобили, в том числе и с прицепом, с разрешённой максимальной массой более 3,5 т.
- Табличка 8.4.3 — на легковые автомобили, а также грузовые автомобили с разрешённой максимальной массой до 3,5 т.
- Табличка 8.4.8 — на транспортные средства, оборудованные опознавательными знаками «Опасный груз».

### 8.4.9 — 8.4.14 Кроме вида транспортного средства

Указывают вид транспортного средства, на который не распространяется действие знака.

#### 8.5.1 Субботние, воскресные и праздничные дни

Указывают дни недели, в течение которых действует знак.

#### 8.5.2 Рабочие дни

Указывают дни недели, в течение которых действует знак.

#### 8.5.3 Дни недели

Указывают дни недели, в течение которых действует знак.

#### 8.5.4 Время действия

Указывает время суток, в течение которого действует знак.

#### 8.5.5 — 8.5.7 Время действия

Указывают дни недели и время суток, в течение которых действует знак.

#### 8.6.1 — 8.6.9 Способ постановки транспортного средства на стоянку

Указывают способ постановки легковых автомобилей и мотоциклов на околотротуарной стоянке.

#### 8.7 Стоянка с неработающим двигателем

Указывает, что на стоянке, обозначенной знаком 6.4, разрешается стоянка транспортных средств только с неработающим двигателем.

#### 8.8 Платные услуги

Указывает, что услуги предоставляются только за плату.

#### 8.9 Ограничение продолжительности стоянки

Указывает максимальную продолжительность пребывания транспортного средства на стоянке, обозначенной знаком 6.4.

#### 8.10 Место для осмотра автомобилей

Указывает, что на площадке, обозначенной знаком 6.4 или 7.11, имеется эстакада или смотровая канава.

#### 8.11 Ограничение разрешенной максимальной массы

Указывает, что действие знака распространяется только на транспортные средства с разрешённой максимальной массой более указанной на табличке.

#### 8.12 Опасная обочина

Предупреждает, что съезд на обочину опасен в связи с проведением на ней ремонтных работ. Применяется со знаком 1.25.

### 8.13 Направление главной дороги

Указывает направление главной дороги на перекрестке.

### 8.14 Полоса движения

Указывает полосу движения, на которую распространяется действие знака или светофора.

### 8.15 Слепые пешеходы

Указывает, что пешеходным переходом пользуются слепые. Применяется со знаками 1.22, 5.19.1, 5.19.2 и светофорами.

### 8.16 Влажное покрытие

Указывает, что действие знака распространяется на период времени, когда покрытие проезжей части влажное.

### 8.17 Инвалиды

Указывает, что действие знака 6.4 распространяется только на мотоциклы и автомобили, на которых установлены опознавательные знаки «Инвалид».

### 8.18 Кроме инвалидов

Указывает, что действие знаков не распространяется на мотоциклы и автомобили, на которых установлены опознавательные знаки «Инвалид».

### 8.19 Класс опасного груза

Указывает номер класса (классов) опасных грузов по ГОСТ 19433-88.

### 8.20.1, 8.20.2 Тип тележки транспортного средства

Применяется со знаком 3.12. Указывает число сближенных осей транспортного средства, для каждой из которых указанная на знаке масса является предельно допустимой.

### 8.21.1 — 8.21.3 Вид маршрутного транспортного средства

Применяются со знаком 6.4. Обозначают место стоянки транспортных средств у станций метро, остановки автобуса (троллейбуса) или трамвая, где возможна пересадка на соответствующий вид транспорта.

### 8.22.1 — 8.22.3 Препятствие

Обозначают препятствие и направление его объезда. Применяются со знаками 4.2.1—4.2.3.

### 8.23 Фотовидеофиксация

Применяется со знаками 1.1, 1.2, 1.8, 1.22, 3.1—3.7, 3.18.1, 3.18.2, 3.19, 3.20, 3.22, 3.24, 3.27—3.30, 5.14, 5.21, 5.27 и 5.31, а также со светофорами. Указывает, что в зоне действия дорожного знака либо на данном участке дороги может осуществляться фиксация административных правонарушений работающими в автоматическом режиме специальными техническими средствами, имеющими функции фото-, киносъемки и видеозаписи, или средствами фото-, киносъемки и видеозаписи.

## 8.24 Работает эвакуатор

Указывает, что в районе действия дорожных знаков 3.27—3.30 осуществляется задержание транспортного средства.